

**Филиал публично-правовой компании "Роскадастр" по Республике Карелия**  
полное наименование органа регистрации прав

Выписка из Единого государственного реестра недвижимости об основных характеристиках и зарегистрированных правах на объект недвижимости


Сведения об основных характеристиках объекта недвижимости

На основании запроса от 01.02.2023, поступившего на рассмотрение 01.02.2023, сообщаем, что согласно записям Единого государственного реестра недвижимости:

Раздел 1 Лист 1

Здание			
Вид объекта недвижимости			
Лист № 1 раздела 1	Всего листов раздела 1: 1	Всего разделов: 3	Всего листов выписки: 3
01.02.2023г. № КУ/ВИ-001/2023-22352804			
Кадастровый номер:	10:14:0040101:132		

Номер кадастрового квартала:	10:14:0040101
Дата присвоения кадастрового номера:	18.11.2022
Ранее присвоенный государственный учетный номер:	данные отсутствуют
Местоположение:	Республика Карелия, Олонецкий район, д. Коткозеро, ул. Олонеккая, д. 6/н
Площадь, м2:	142.9
Назначение:	Нежилое
Наименование:	Котельная
Количество этажей, в том числе подземных этажей:	данные отсутствуют
1 01 ввода в эксплуатацию по завершении строительства:	данные отсутствуют
1 01 завершения строительства:	1970
Кадастровая стоимость, руб:	427190.85
Кадастровые номера иных объектов недвижимости, в пределах которых расположен объект недвижимости:	10:14:0040101:16
Кадастровые номера помещений, машино-мест, расположенных в здании или сооружении:	данные отсутствуют
Виды разрешенного использования:	данные отсутствуют
Статус записи об объекте недвижимости:	Сведения об объекте недвижимости имеют статус "актуальные, ранее учтенные"
Особые отметки:	Сведения, необходимые для заполнения раздела: 5 - План расположения помещения, машино-места на этаже (плане этажа), отсутствуют.
Получатель выписки:	Мурый Вадим Николаевич, действующий (ая) на основании документа "" АДМИНИСТРАЦИЯ ОЛОНЕЦКОГО НАЦИОНАЛЬНОГО МУНИЦИПАЛЬНОГО РАЙОНА


 <p align="center"><b>ДОКУМЕНТ ПОДПИСАН ЭЛЕКТРОННОЙ ПОДПИСЬЮ</b></p>	
Сертификат: 30948797483E48E1F07A47CE4DBE478	
Выдана: ФЕДЕРАЛЬНАЯ СЛУЖБА ГОСУДАРСТВЕННОЙ РЕГИСТРАЦИИ, КАДАСТРА И КАРТОГРАФИИ	
Действителен с: 17.05.2022 по: 10.06.2023	
Полное наименование должности	инициалы, фамилия



Выписка из Единого государственного реестра недвижимости об основных характеристиках и зарегистрированных правах на объект недвижимости  
Сведения о зарегистрированных правах

Задание			
Вид объекта недвижимости			
Лист № 1 раздела 2	Всего листов раздела 2: 1	Всего разделов: 3	Всего листов выписки: 3
01.02.2023г. № КУВИ-001/2023-22352804			
Кадастровый номер:		10:14:0040101:132	

1	Правообладатель (правообладатели):	1.1	Олонекский национальный муниципальный район
2	Вид, номер, дата и время государственной регистрации права:	2.1	Собственность 10:14:0040101:132-10/032/2022-1 25.11.2022 06:38:29
4	Сведения об осуществлении государственной регистрации сделки, права, ограничения права без необходимого в силу закона согласия третьего лица, органа:	4.1	данные отсутствуют
5	Ограничение прав и обременение объекта недвижимости:	не зарегистрировано	
6	Заявленные в судебном порядке права требования:	данные отсутствуют	
7	Сведения о возражении в отношении зарегистрированного права:	данные отсутствуют	
8	Сведения о наличии решения об изъятии объекта недвижимости для государственных и муниципальных нужд:	данные отсутствуют	
9	Сведения о невозможности государственной регистрации без личного участия правообладателя или его законного представителя:	данные отсутствуют	
10	Правопритязания и сведения о наличии поступивших, но не рассмотренных заявлений о проведении государственной регистрации права (перехода, прекращения права), ограничения права или обременения объекта недвижимости, сделки в отношении объекта недвижимости:	отсутствуют	


		ДОКУМЕНТ ПОДПИСАН	
Сертификат: 3094B7974B3A8E1B707A2M7C8D6FA78 Выдана: Федеральная служба государственной регистрации, кадастра и картографии		ЭЛЕКТРОННОЙ ПОДПИСЬЮ	
ПОЛНОЕ НАИМЕНОВАНИЕ ДОЛЖНОСТИ		ИНИЦИАЛЫ, ФАМИЛИЯ	



Выписка из Единого государственного реестра недвижимости об основных характеристиках и зарегистрированных правах на объект недвижимости

Описание местоположения объекта недвижимости

Здание			
Вид объекта недвижимости			
Лист № 1 раздела 4	Всего листов раздела 4: 1	Всего разделов: 3	Всего листов выписки: 3
01.02.2023г. № КУВИ-001/2023-22352804			
Кадастровый номер:		10:14:0040101:132	



ДОКУМЕНТ ПОДПИСАН ЭЛЕКТРОННОЙ ПОДПИСЬЮ	
Сертификат: 3094B7974B3CA8E1D7A37CFADBFA78	
Выдано: Федеральная служба государственной регистрации, кадастра и картографии	
Действителен: с 17.05.2022 по 10.08.2023	
полное наименование должности	инициалы, фамилия